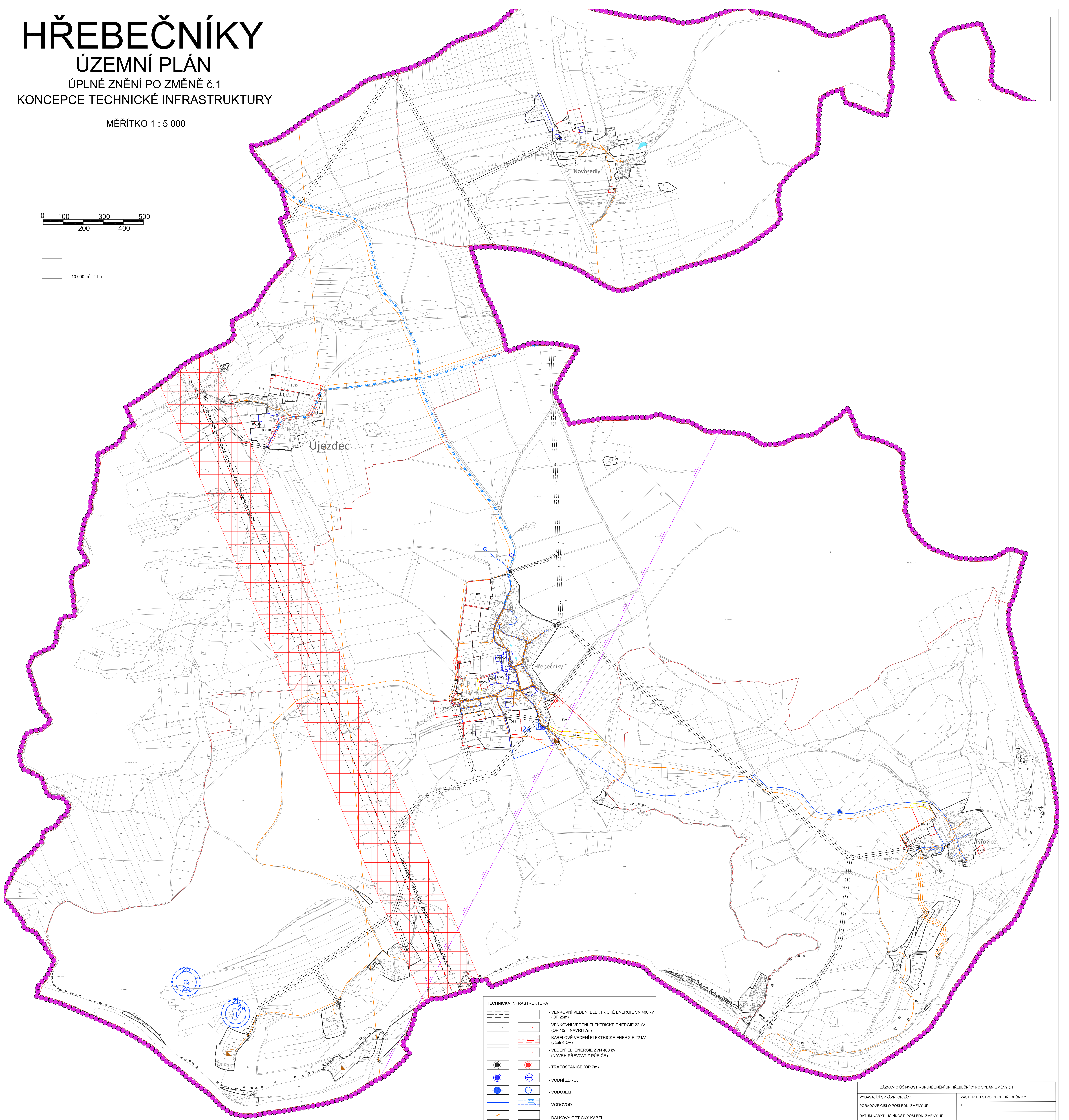
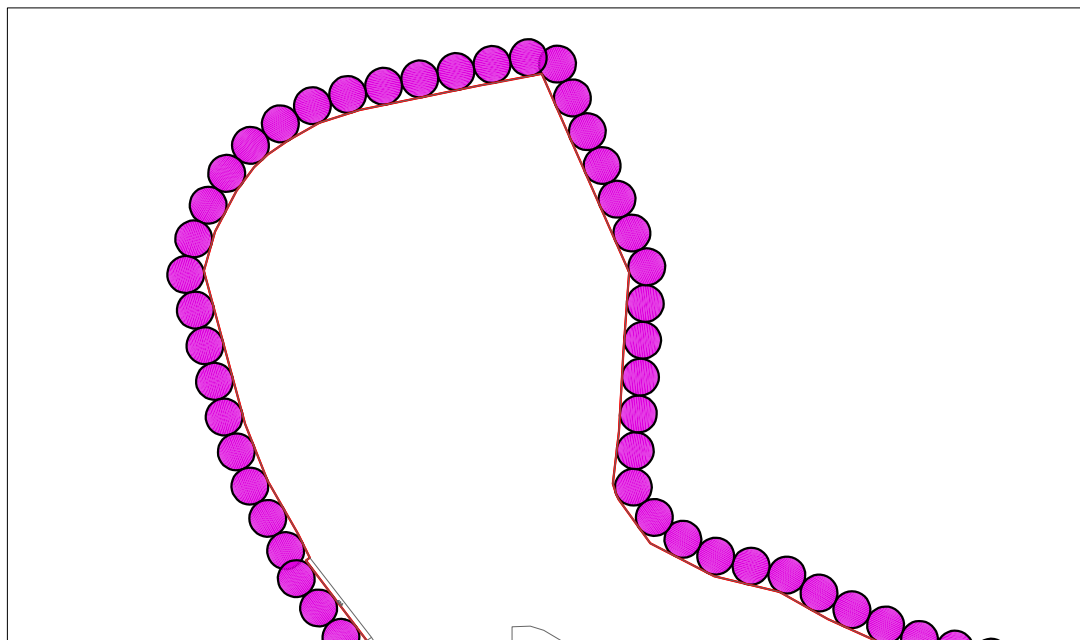
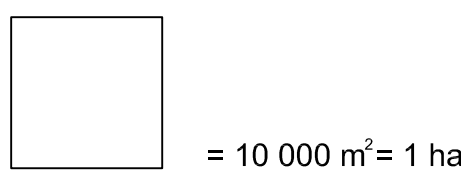
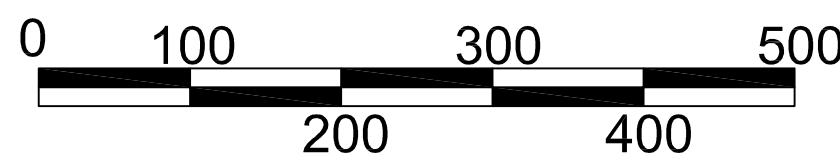


HŘEBEČNÍKY

ÚZEMNÍ PLÁN

ÚPLNÉ ZNĚNÍ PO ZMĚNĚ č.1
KONCEPCE TECHNICKÉ INFRASTRUKTURY

MĚŘÍTKO 1 : 5 000



LEGENDA:

STAV	NAVŘH	
		- HRANICE ŘEŠENÉHO ÚZEMÍ = HRANICE OBCE
		- HRANICE ZASTAVĚNÉHO ÚZEMÍ (vymezená ke dni 1.4.2023)
		- HRANICE ZASTAVITELNÝCH PLOCH
		- HRANICE PLOCH PŘESTAVBY
		- HRANICE PLOCH ZMĚNY V KRAJINĚ

TECHNICKÁ INFRASTRUKTURA		
		- VENKOVNÍ VEDENÍ ELEKTRICKÉ ENERGIE VN 400 kV (OP 25m)
		- VENKOVNÍ VEDENÍ ELEKTRICKÉ ENERGIE 22 kV (OP 10m, NAVRH 7m)
		- KABELOVÉ VEDENÍ ELEKTRICKÉ ENERGIE 22 kV (včetně OP)
		- VEDENÍ EL. ENERGIE ZVN 400 kV (NAVRH PŘEVZAT Z PUR ČR)
		- TRAFOSTANICE (OP 7m)
		- VODNÍ ZDROJ
		- VODOJEM
		- VODOVOD
		- DÁLKOVÝ OPTICKÝ KABEL
		- RADIOTELEOVÉ VEDENÍ
		- ČISTÍRNA ODPADNÍCH VOD
		- KANALIZACE
		- OCHRANNÉ PÁSMO TELEKOMUNIKAČNÍHO VEDENÍ
PLOCHY TECHNICKÉ INFRASTRUKTURY		
		- INŽENÝRSKÉ SÍTĚ (TI)
LIMITY VODOHOSPODÁRSKÉ		
		- PÁSMO HYGIENICKÉ OCHRANY I
		- PÁSMO HYGIENICKÉ OCHRANY 2 VNITŘNÍ
PLOCHA KORIDORU TECHNICKÉ INFRASTRUKTURY		
		- E18 KORIDOR PRO DVOUTIJE VEDENÍ 400 kV Hřebeč-Alitovka (dle PUR ČR)

ZÁZNAM O ÚČINNOSTI - ÚPLNÉ ZNĚNÍ ÚP HŘEBEČNÍKY PO VYDÁNÍ ZMĚNY č.1	
VYDAVÁJÍCÍ SPRÁVNÍ ORGÁN:	ZASTUPITELSTVO OBCE HŘEBEČNÍKY
PORÁDOVÉ ČÍSLO POSLEDNÍ ZMĚNY ÚP:	1
DATUM NABÝTÍ ÚČINNOSTI POSLEDNÍ ZMĚNY ÚP:	
JMÉNO A PRŮBĚH FUNKCE OPRAVNĚNÉ ÚŘEDNÍ OSOBY PORÁDČATELE:	MĚSTSKÝ ÚŘAD RAKOVNÍK - ODBOR VÝSTAVBY - ODDĚLENÍ - ÚŘAD ÚZEMNÍHO PLÁNOVÁNÍ ING. SONA BLOVSKÁ - VEDOUcí ODDĚLENÍ
OTISK ÚŘEDNÍHO RAZÍTKA A PODPIS:	
PORÁDČATEL: MĚSTSKÝ ÚŘAD RAKOVNÍK - ODBOR VÝSTAVBY - ODDĚLENÍ - ÚŘAD ÚZ. PLÁNOVÁNÍ	
ZODPOVĚDNÝ AUTORIZOVANÝ PROJEKTANT: AGROURBANISTICKÝ ATÉLIER	
ING. STANISLAV ZEMAN, číslo autorizace ČKA 02 220	
ZPRACOVATEL: ING. MIROSLAV FIALA, PŘECECHTELŮVA 2495/26 PRAHA 5, 155 00	
NAZEV AKCE: HŘEBEČNÍKY ÚZEMNÍ PLÁN ÚPLNÉ ZNĚNÍ PO VYDÁNÍ ZMĚNY č.1	DATUM: 9/2023
NAZEV VÝKRESU: KONCEPCE TECHNICKÉ INFRASTRUKTURY	MĚŘÍTKO: 1 : 5 000
ČÁST DOKUMENTACE: GRAFICKÁ ČÁST	FORMÁT: A0
	ČÍSLO VÝKRESU: 5
	ČÍSLO PÁNE: